

# Anreise und Parkmöglichkeiten Kantonsspital Olten

## Parkplatzsituation Kantonsspital Olten

Ideal ist die Anreise mit dem öffentlichen Verkehr. Die Anzahl Parkplätze auf dem Areal des Kantonsspitals Olten ist beschränkt.

Auf dem Areal stehen kostenpflichtige Kurzzeit-Parkplätze zur Verfügung.

Angrenzend an das Spitalareal, im nahegelegenen Parkhaus gibt es 500 weitere Parkplätze.

## Anreise mit öffentlichen Verkehrsmitteln







**Bus:** vom Bahnhof (5 Minuten): Ausgang Stadt benutzen und mit dem Bus Linie 2 (Richtung Trimbach) bis Haltestelle Kantonsspital fahren.

**Auto:** In Olten Richtung Trimbach/Basel fahren. Das Spital befindet sich 500 Meter vom Stadtzentrum entfernt auf der rechten Seite. Gebührenpflichtige Parkzonen und Parkhaus sind vorhanden.

**Zu Fuss:** vom Bahnhof Olten (10 Minuten): Ausgang Stadt benutzen, über die Bahnhofbrücke gehen und dann nach rechts in den Amthausquai (der Aare entlang) biegen, nach 400 Metern links über einen kurzen Waldweg zum Spital (Wegweiser beachten)

Arealübersicht



-  Haupteingang
-  Notfalleingang
-  Information
-  Notfall
-  Notfall- und Kurzparkplätze beim Haupteingang, maximal 15 Min.
-  Parkhaus

